


- 9 Prendre le chemin à droite qui mène au village de Puyjean.
Variante 2 : prendre le chemin en face conduisant à travers la forêt au plan d'eau. Continuer l'itinéraire au point 12.
- 10 A l'entrée du village, tourner à gauche, et descendre jusqu'au plan d'eau.
- 11 Au plan d'eau, prendre la route à gauche, passer devant le camping et continuer jusqu'à la RD10 en longeant la plage.
- 12 Traverser la RD10, remonter en face la route de La Chabaudie sur 100m et prendre à gauche le chemin qui monte.
- 13 Tourner à droite et continuer jusqu'au village de La Chabaudie.
- 14 Traverser le village, prendre le chemin à droite conduisant à La Légerie et redescendre vers la RD3 bis.
- 15 A la RD, tourner à gauche puis à 200m à droite. Traverser le ruisseau de la Graine, comme à l'aller, prendre à gauche. Pour éviter le fort nivelé, continuer sur le chemin qui ramène à la rue Eugène Le Roy. Poursuivre le même chemin en sens inverse jusqu'au point de départ.



Brèches d'impact à Babaudus



Sur un promontoire rocheux, le château domine la vallée de la Graine et de la Vayres. La partie la plus ancienne de cet édifice, bâtie par les vicomtes de Rochechouart, date du XIIe siècle. Élément défensif dans un territoire marqué pendant près de trois siècles par les conflits entre la France et l'Angleterre, le château se revêt au XVIe siècle d'éléments décoratifs (colonnes torsées, bas reliefs) témoignant de son nouvel usage.

Lors de la Révolution française, le château est pillé, son mobilier et ses archives dispersées. Le Département de la Haute-Vienne rachète en 1836 le château à la famille des Rochechouart. En 1985, le Département y installe le Musée départemental d'art contemporain de Rochechouart et permet ainsi au public de le visiter de manière permanente.


Au Pays de la Météorite...

Un évènement extraordinaire de l'histoire de la planète s'est produit sur la région de Rochechouart, il y a de cela 200 millions d'années. Une météorite géante d'un kilomètre et demi de diamètre y a fini son voyage à 72 000 km/h transformant tout : roches, paysages..., dans une énorme explosion. La météorite n'a pas survécu mais la rencontre a donné naissance à des pierres uniques et rares en France.

Le circuit vous conduit dans une partie des vestiges du cratère où la roche présentant soit des vacuoles ou soit des mouvements fluidaux de roches fondues, caractérise la zone centrale du cratère. Cette roche est omniprésente dans le bâti et montre combien le choc a été important pour imposer de telles transformations aux granites et gneiss.

En chemin :

- Petit patrimoine : croix de Blancheraud, le pont sur la Graine, bâtis en brèches d'impact ;
- Panorama sur Rochechouart, le roc du boeuf, l'éperon rocheux ;
- Le bourg de Rochechouart, le château et le musée d'art contemporain, l'espace de la météorite, la flèche torsée de l'église Saint-Sauveur ;
- Vous êtes situé sur le territoire du Parc Naturel Régional Périgord-Limousin.



HEBERGEMENT / RESTAURATION

Informations et brochures disponibles
à l'Office de Tourisme Porte Océane du
Limousin
Contact : Rochechouart au 05 55 03 72 73
et sur le site www.tourisme-hautevienne.com


POUR RANDONNER FACILE

N'oubliez pas : un petit ravitaillement, de l'eau, des chaussures adaptées, un vêtement de pluie.
Pensez à emporter vos débris, et à refermer les barrières derrière vous.
Ne partez jamais sans avoir indiqué le lieu de votre randonnée.
Respectez la faune et la flore. Ne faites pas de feu.
Évitez toutes dégradations des chemins et de leurs abords.
Ce chemin a été conçu prioritairement pour la pratique de la randonnée pédestre. Il est également ouvert aux autres usagers sous leurs responsabilités (cavaliers, VTT, ...).

Météo : 08 99 71 02 87 - Secours : 18 ou 112


www.randonnee-hautevienne.com

Vous pouvez consulter et télécharger gratuitement l'itinéraire de votre choix à partir du site www.randonnee-hautevienne.com et déposer un avis concernant le circuit (problème ou suggestion) en cliquant sur l'onglet "signaler un problème sur un circuit" ou en téléphonant au 05 55 79 04 04.



conseil général
HAUTE-VIENNE
la solidarité, un choix

Cette fiche randonnée a été financée par le Conseil général de la Haute-Vienne dans le cadre de sa politique en faveur de la randonnée.



Ne pas jeter sur la voie publique

Crédit photo: OT du Pays de la Météorite


ROCHECHOUART

Circuit de la météorite

14,5 km - 3 h 30

Variante 1: 11 km - 2 h 45
Variante 2: 13 km - 3 h 15

Tous nos chemins mènent à vous
www.randonnee-hautevienne.com



PAYS D'OUEST LIMOUSIN
EN CHÂTAIGNERAIE LIMOUSINE

Info pratique

Accès : à 50 min de Limoges. Prendre la RD941 puis la N141 jusqu'à Saint-Junien. Dans Saint-Junien continuer sur la RD675 en direction de Rochechouart.

Départ : parking du château.

Durée	Longueur	Balissage	Niveau	Dénivelé
2 h 30	14,5 km	jaune	moyen	94 m


 Les pratiques possibles

 Continuité d'itinéraire
 Mauvaise direction
 Changement de direction

Itinéraire

- De la place du château, emprunter à droite le boulevard Carnot, puis prendre la rue du Félibrige à gauche en direction Puy du Moulin.
- Avant la fin du faubourg, prendre à gauche la rue Eugène Le Roy puis à nouveau à gauche la rue Jean Dorcy (sauf équestres) et descendre jusqu'à la Maillerie pour rejoindre la RD3 bis (attention descente très pentue). Pour les équestres, continuer la rue Eugène Le Roy.
- Tourner à droite sur la RD3 bis, puis à 200m prendre à gauche le chemin empierré qui monte jusqu'à la Croix Blancharaud. Traverser la route et prendre en face la route du village de l'Autre.
- A l'étang, tourner à gauche, traverser la RD puis entrer dans le village de Babaudus. Prendre le chemin à droite.
- Continuer sur un large chemin empierré qui contourne le terrain du centre de loisirs jusqu'à la route du Breuil-de-Vayres, la traverser et poursuivre jusqu'au village des Ajaux.
- Emprunter la route communale sur 300 m et prendre à gauche le chemin menant au village des Petits Ajaux.
- Prendre la route à droite, traverser la RD10, et continuer sur le chemin en face.
Variante 1 : poursuivre tout droit vers le village de la Chabaudie à gauche, puis continuer le descriptif au point 13.
- Tourner à gauche et prendre le chemin du plan d'eau.

